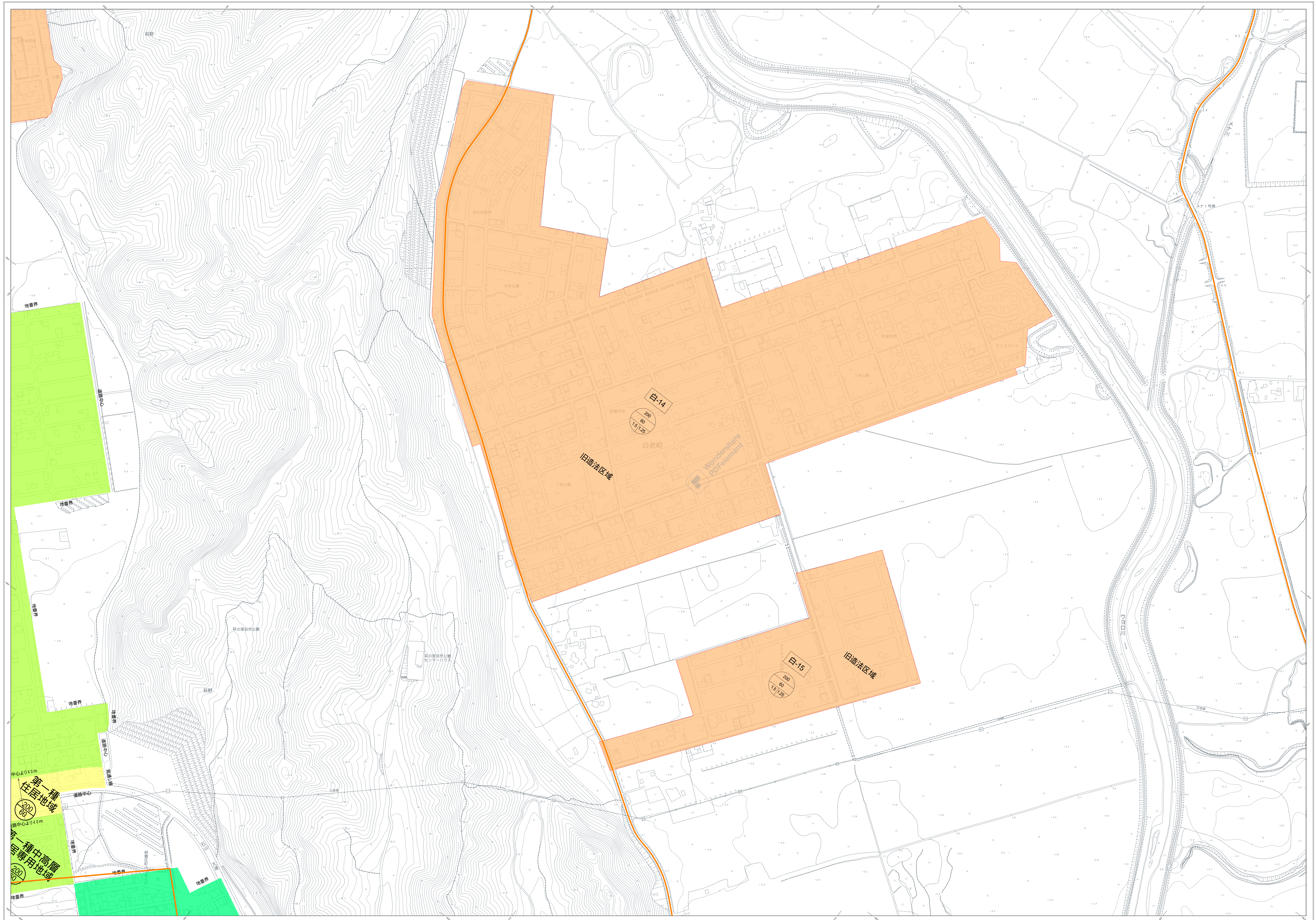



白老町現況地番合成図 16



| | | |
|----|----|----|
| 25 | 26 | 27 |
| 15 | 16 | 17 |
| 5 | 6 | 7 |

北東角
縮尺1/2000



記号

| | | |
|-----|-----|-----|
| 建物 | △ | 三角点 |
| 空地 | □ | 空地 |
| 植栽 | ○ | 植栽 |
| 池 | ○ | 池 |
| 湧水 | ○ | 湧水 |
| 井 | ○ | 井 |
| ... | ... | ... |

| | | |
|------|-------|------|
| 新築道路 | — | 新築道路 |
| 延長道路 | - - - | 延長道路 |
| 踏切 | — | 踏切 |
| ... | ... | ... |

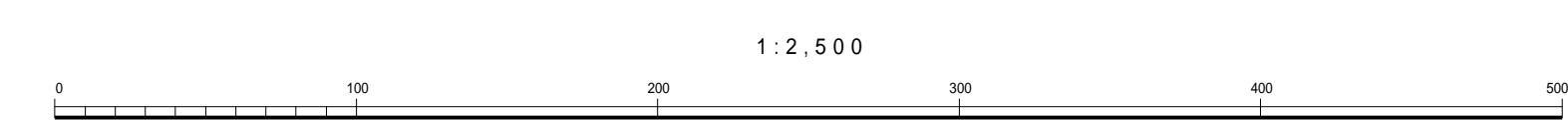
| | | |
|-----|-----|-----|
| 雑木 | — | 雑木 |
| ... | ... | ... |

| | | |
|-----|-----|-----|
| 崖 | — | 崖 |
| ... | ... | ... |

| | | |
|-----|-----|-----|
| 境界線 | — | 境界線 |
| ... | ... | ... |

株式会社 シンテック

作成：2024年10月 2024.10.20



1:2,500

白老町役場